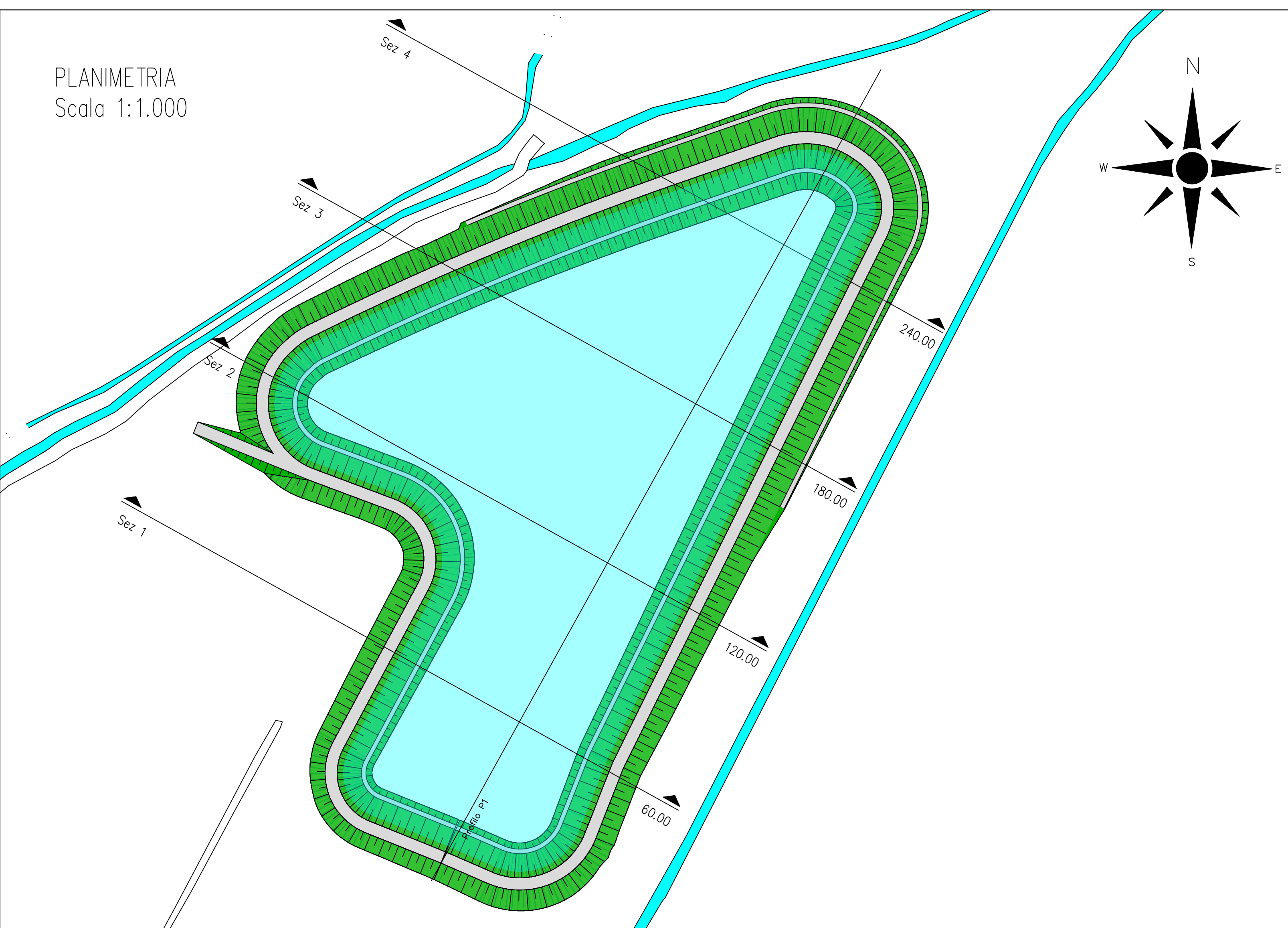
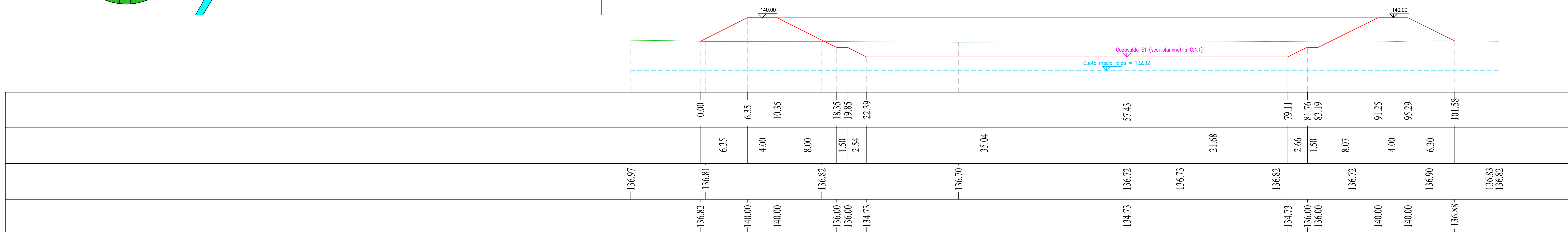


PLANIMETRIA
Scala 1:1.000



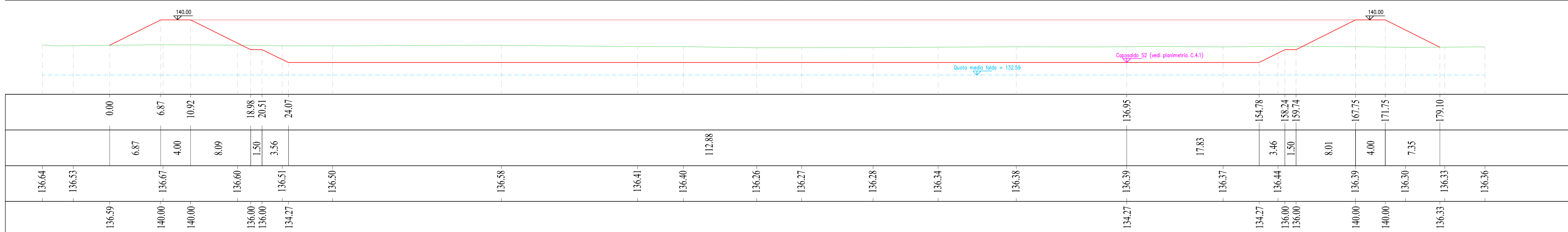
Sez. 1
Progr.: 60.00
Scala: 1:250
Q.Rif.: 130.00

PROGRESSIVE PROGETTO
DISTANZE PARZIALI
QUOTE TERRENO
QUOTE PROGETTO



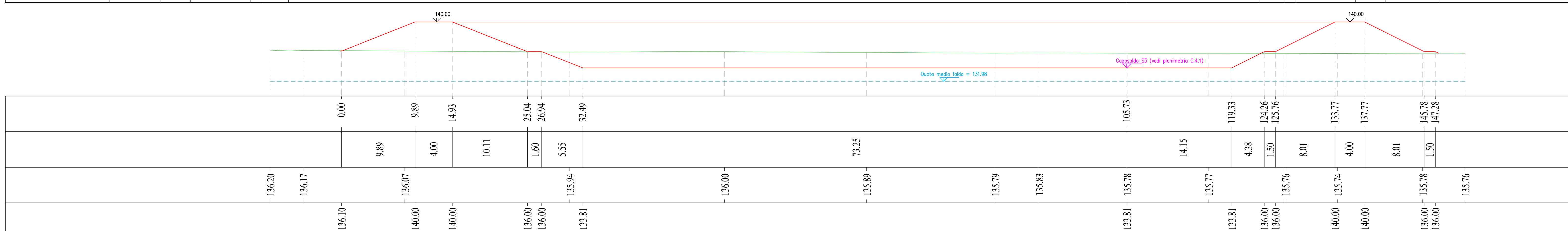
Sez. 2
Progr.: 120.00
Scala: 1:250
Q.Rif.: 130.00

PROGRESSIVE PROGETTO
DISTANZE PARZIALI
QUOTE TERRENO
QUOTE PROGETTO



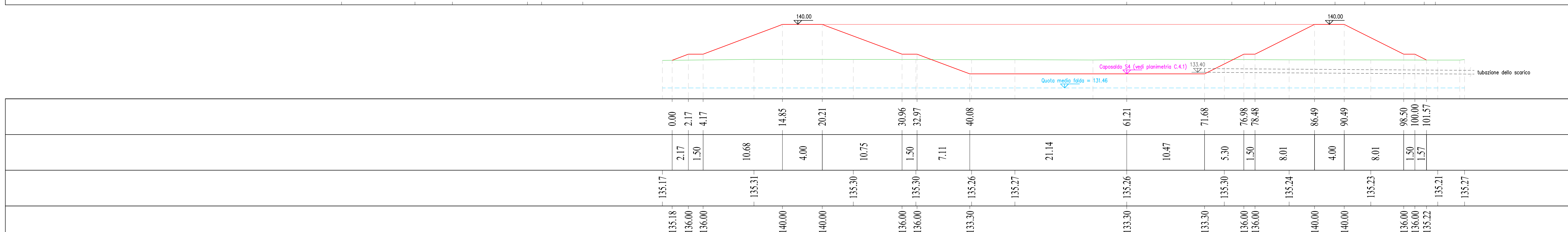
Sez. 3
Progr.: 180.00
Scala: 1:250
Q.Rif.: 130.00

PROGRESSIVE PROGETTO
DISTANZE PARZIALI
QUOTE TERRENO
QUOTE PROGETTO



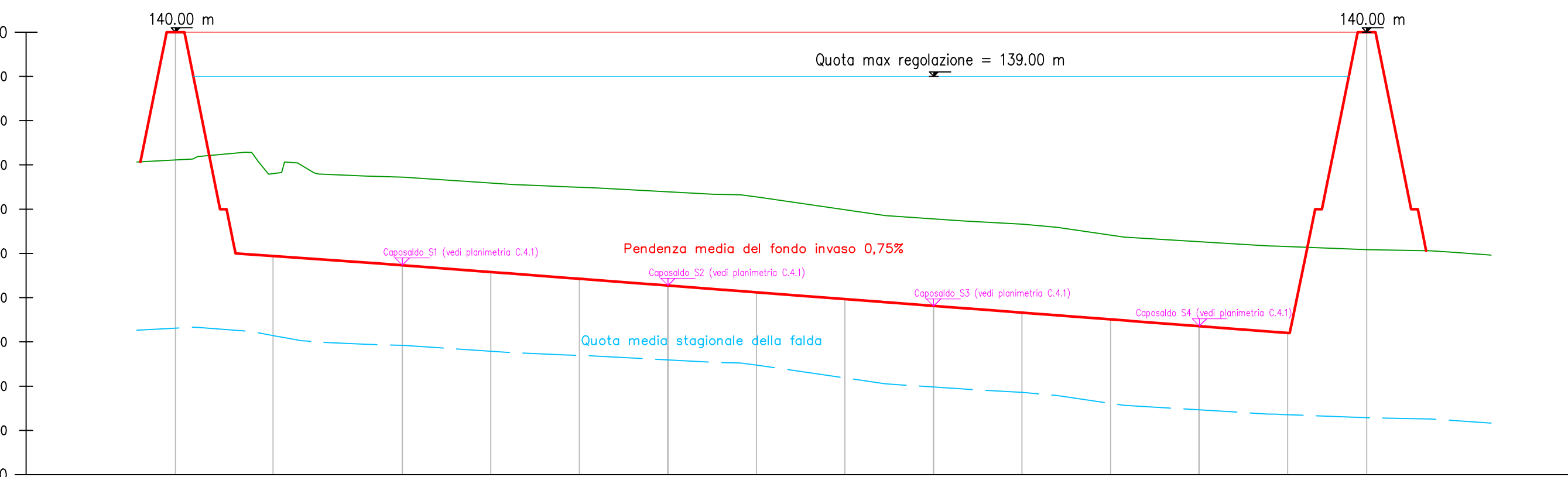
Sez. 4
Progr.: 240.00
Scala: 1:250
Q.Rif.: 130.00

PROGRESSIVE PROGETTO
DISTANZE PARZIALI
QUOTE TERRENO
QUOTE PROGETTO



Profilo: P1
Scala: 1000:100
Q.Rif.: 130.00

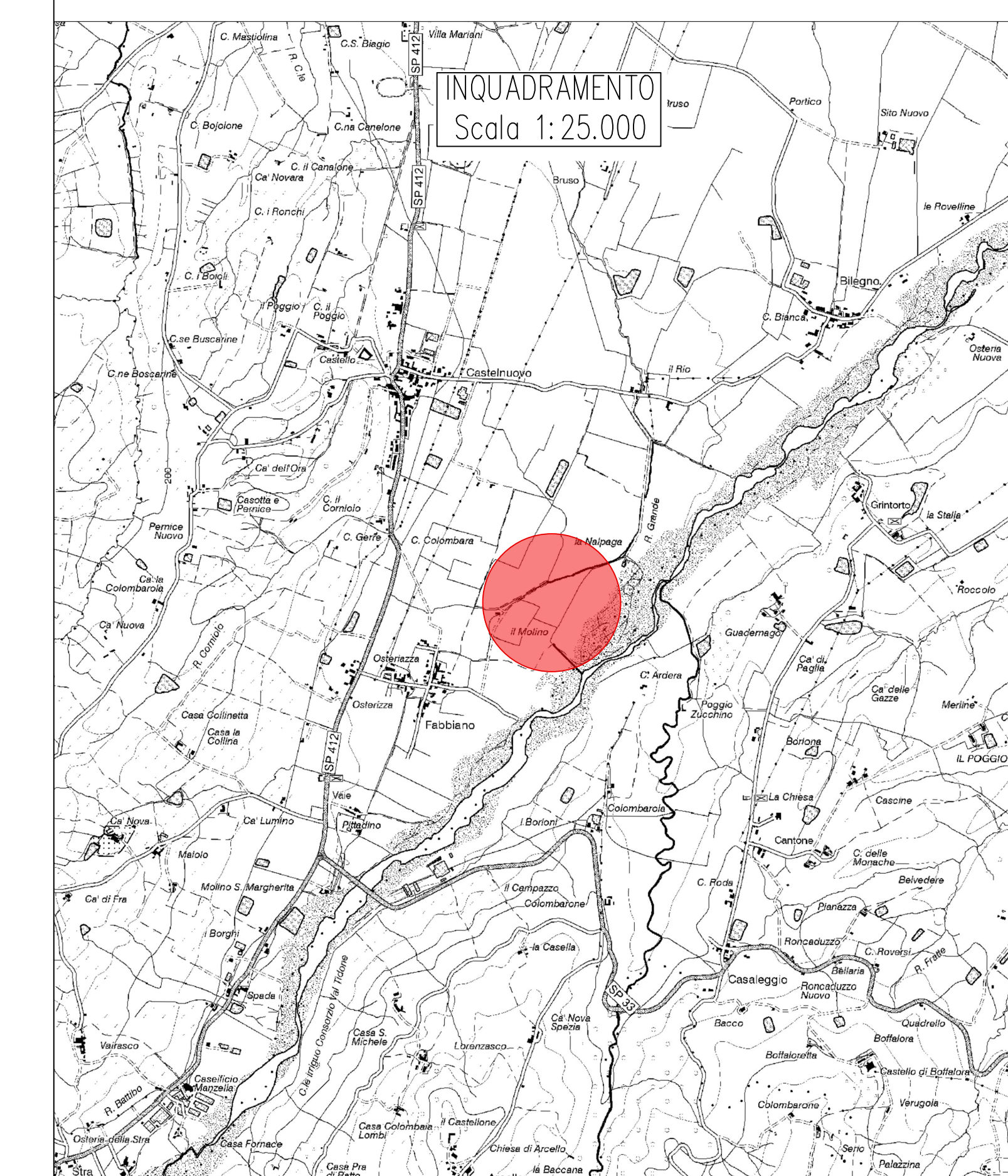
NUMERO SEZIONE	1	2	3	4
PROGRESSIVE TERRENO	0.00	20.00	20.00	20.00
DISTANZE PARZIALI	0.00	20.00	20.00	20.00
QUOTE TERRENO	137.00	136.50	136.00	135.50
QUOTE PROGETTO	137.00	136.50	136.00	135.50
QUOTE FALDA	133.50	133.00	132.50	132.00



LAGO FABBIANO

Voce	Rif. elenco prezzi	U.M.	Quantità
Scavo sbancamento per scotico	A10.5	mc	10'570,00
Scavo di sbancamento	A10.5	rmc	31'670,00
Scavo di fondazione argine	A10.10	mc	3'010,00
Materiale proveniente da scavi	12.20.015.c	mc	34'680,00
Materiale di riporto da cava : trasporto	A10.35.2	mc	5'540,00
stesa e compattazione	12.20.015.c		
Trasporto materiale di risulta	A10.35.2	mc	10'570,00
Inghiaio coronamento argine	A10.40.2	rmc	900,00
Impermeabilizzazione EPDM	AP4	mq	26'860,00
Rete antintrieb	AP9	mq	10'050,00
Sistemazione scarpate	C20.40	mq	17'110,00

NB: i valori di volume e superficie riportati sono stati calcolati e testati tramite AutoCAD Civil 3D 2018



CONSORZIO DI BONIFICA DI PIACENZA
 Sede legale: 29122 Piacenza - strada Val Nure, 3 - tel. 0523 464811 - fax 0523 464800 - C.F. 91096830335
 info@cbpiacenza.it - www.cbpiacenza.it
 e-mail certificata: cbpiacenza@pec.it

TITOLO DEL PROGRAMMA:
REGOLAMENTO UE N. 1305 DEL 13-12-2013
PROGRAMMA SVILUPPO RURALE PSR2014-2020
 MISURA 4 - Investimenti in immobilizzazioni materiali
 SOTTOMISURA 4.3 - Investimenti in infrastrutture per lo sviluppo l'ammodernamento e l'adeguamento dell'agricoltura e della silvicoltura, compresi l'accesso ai terreni agricoli e forestali, la ricomposizione e il miglioramento fondiario, l'approvvigionamento e il risparmio di energia e risorse idriche
 TIPOLOGIA DI OPERAZIONE 4.3.02 - Investimenti in infrastrutture irrigue

PROGETTO ESECUTIVO			
LOCALIZZAZIONE: Comune di BORGONOVO V.T. - Provincia di Piacenza		Regione Emilia Romagna	
TITOLO PROGETTO:		CUP: G42E1700020006	
REALIZZAZIONE DI INVASO AD USO IRRIGUO PRESSO LOC. FABBIANO DI BORGONOVO V.T. NEL DISTRETTO IRRIGUO TIDONE (PC)		CODICE PROGETTO: 2017P588-01	
TITOLO ELABORATO:		DOCUMENTO: ELABORATI GRAFICI	
SEZIONI TRASVERSALI DI PROGETTO		PRELATO DA ULTIMO MODIFICATO: Consorzio di Bonifica di Piacenza	
LIVELLO PROGETTO:	DOC:	CODICE ELABORATO:	DATA:
PE	C	PROG. 7	30-4-2019
D		TAV: 1	
C		REV: 1	
B		SGNA: VARIE	
A			
Revisione	INT. VERIFICA	Redatto:	0-3-2019
	Disegnato:	Verificato:	DATA
		Approvato:	DATA

